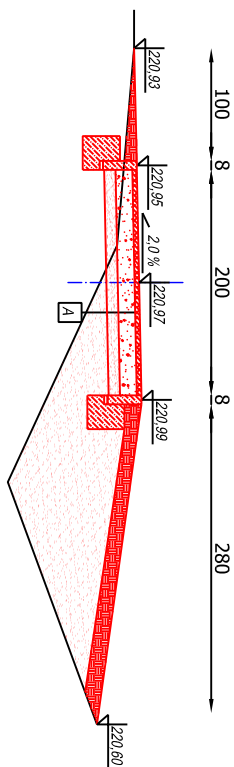
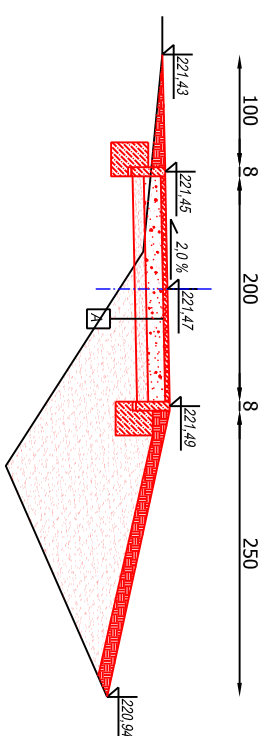


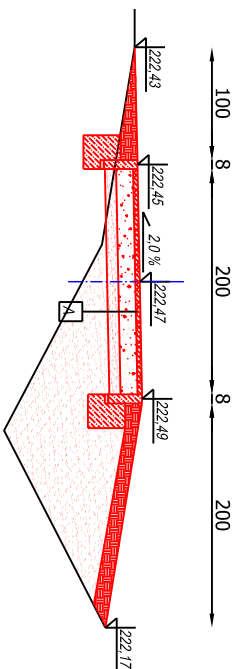
PRZĘKROJ 41
km 1+550,50



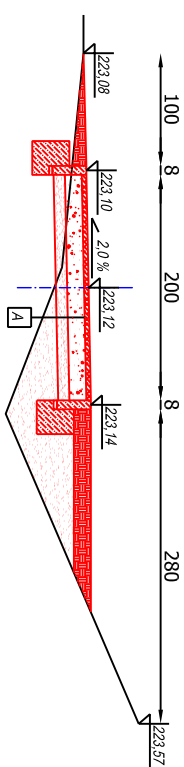
PRZĘKROJ 42
km 1+581,80



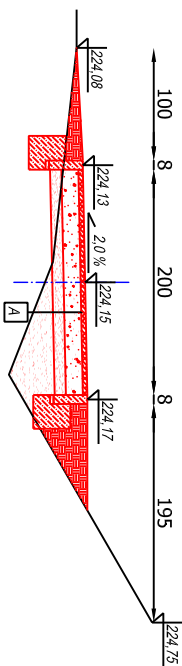
PRZĘKROJ 43
km 1+617,90



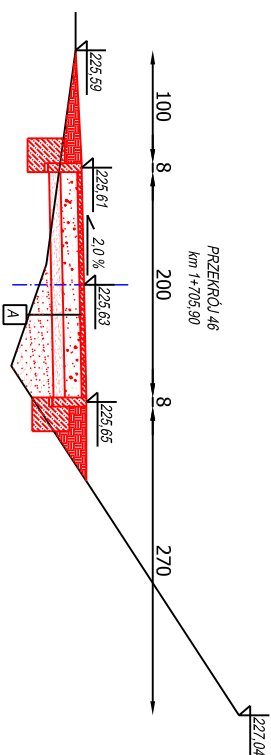
PRZĘKROJ 44
km 1+646,00



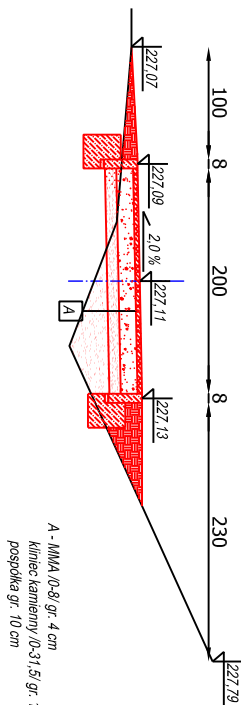
PRZĘKROJ 45
km 1+673,30



PRZĘKROJ 46
km 1+705,90



PRZĘKROJ 47
km 1+736,30



A - MMA Ø-8 gr. 4 cm
klniec kamienny Ø-31,5 gr. 15 cm
pospółka gr. 10 cm

B - kostka betonowa gr. 8 cm
miał kamienny Ø-2 gr. 3 cm
klniec kamienny Ø-31,5 gr. 15 cm
pospółka gr. 10 cm

C - MMA Ø-8 gr. 4 cm
MMA Ø-16 gr. 6 cm
klniec kamienny Ø-31,5 gr. 10 cm
klniec kamienny Ø-63 gr. 20 cm
pospółka gr. 10 cm

USŁUGI PROJEKTOWE mgr inż. Robert Szczepanek			
58-100 Świdnica ul. Senarska 25 tel. 807 687 901			
Inwestycja: Budowa drogi rowerowej na terenie gminy Świdnica.			
Zadanie: Budowa drogi rowerowej Wiśniowa - miasto Świdnica dz. nr 8/2, 19/7 obręb Świdnica, 25, 26 obręb Zwińców, 42, 43 obręb Sulisławice, 14/36, 50, 61, 64 obręb Wiśniowa.			
Tytuł rysunku: Przekroje poprzeczne drogi.		skala 1:50	
projektant		specjalność	nr uprawnień
mgr inż. Robert Szczepanek		bud. - inż.	18/02/01/11
			11.2016
Inwestor: Gmina Świdnica		nr rysunku	
58-100 Świdnica ul. Głowackiego 4		3.5	